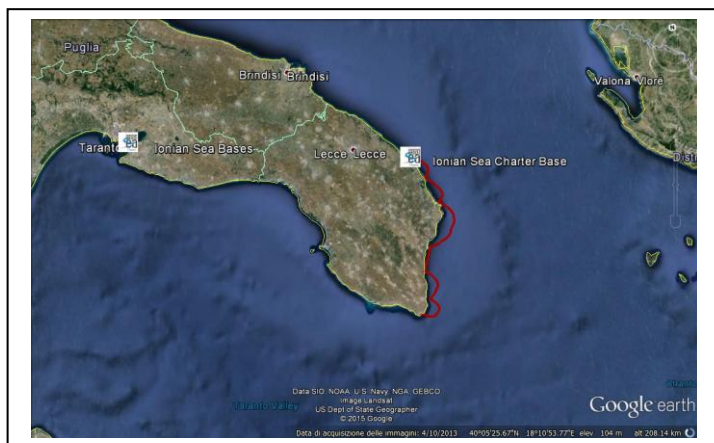


# Selento

## Itinerario Adriatico



Il meraviglioso tacco d'Italia con le sue coste scoscese e rocciose, alternate da sabbia e spiagge di color caraibico. Dal Mar Ionio al Mar Adriatico passando attraverso l'incrocio dei mari, ove culture e sapori si fondono divenendone una delle coste più belle della Puglia.

### Scheda tecnica del viaggio

**Porto di partenza:** San Foca



**Porto di arrivo:** San Foca

**Itinerario tipo:** San Foca, Otranto, Tricase, S.M. di Leuca, Otranto, San Foca.

**Caratteristiche:** Il tiepido vento del sud, la sua variegata costa, il sole splendente e le sue calde tradizioni. Tutto questo è il Salento, una lingua di terra accarezzata da uno splendido mare, che nei suoi fondali raccoglie le storie delle più antiche civiltà. L'occidente e l'oriente insieme, paesi e città in cui si concentrano usanze, riti e leggende di popoli diversi, che ancora oggi vivono nella memoria di questa gente. I pregiati prodotti del mare e del terra, i sapori e i profumi di vecchie ricette accompagnati dal buon vino e da una magica atmosfera di spensieratezza. Si percepisce una strana allegria nell'aria che travolge, coinvolge così come la note della musica della Taranta o dei passi della Pizzica, che ormai riecheggia in tutte le piazze delle città salentine. Il diario di bordo di un buon viaggiatore non sarà mai definitivamente completo, almeno sino a quando, non avrà dedicato, anche solo una pagina, a questa straordinaria terra.

### MARINA DI SAN FOCA

Inaugurato nel 2006, il Marina di San Foca è un Porto Turistico situato in prossimità del centro di San Foca ed è uno dei porti turistici più importanti della provincia di Lecce, in quanto è situato al centro della costa adriatica salentina. La posizione geografica del porto consente ai turisti di poter visitare facilmente le più belle località del Salento. Il nuovo porto turistico di San Foca è composto da una banchina di 200 metri e da 3 pontili galleggianti per un totale di 150 posti barca serviti di acqua ed energia elettrica; i fondali sono profondi e possono essere ospitate imbarcazioni con lunghezza fino a mt. 25. Il punto di forza del porto turistico di San Foca è la tranquillità e il relax a pochi chilometri dalle bellezze artistiche di Lecce e dei principali luoghi turistici del Salento, meta ambita dai turisti di tutto il mondo ormai da diversi anni. Il porto è situato sul mare Adriatico, a 18 Km da Otranto e 23 Km da Lecce e vicino ai Laghi Alimini e Torre dell'Orso. San Foca è una località costiera del Salento, parte della marina di Melendugno, di cui è frazione, in provincia di Lecce. È situata tra Torre Specchia Ruggeri e Roca Vecchia, sul Mare Adriatico. Il suo porto turistico è uno dei più importanti del litorale compreso fra Brindisi e Otranto. La costa nel territorio della marina è rocciosa ed è caratterizzata da due insenature sabbiose (a nord e a sud del porto). Nell'insenatura nord sono presenti alcuni scogli con dimensione da uno a trenta metri. Il più famoso prende il nome di *Scoglio dell'otto* per via della sua forma caratteristica. È un villaggio di pescatori, abitato prevalentemente durante il periodo estivo. Il tratto di mare Adriatico che bagna la costa di San Foca presenta fondali bassi e rocciosi a tratti. Chiazze di sabbia consentono lo sviluppo di una prateria di Posidonia abbastanza ampia, le cui foglie vengono ammassate dal mare lungo le rive in grandi banchi bruni. Sulle rocce a basse profondità regna la Cystoseira e grandi concentrazioni di Ulva e Enteromorpha, alghe che gradiscono acque particolarmente cariche di sali azotati.



### OTRANTO

Il punto più ad est dello stivale, *la città dei Martiri*, un gioiello del Salento, un ponte fra Occidente ed Oriente, un territorio pieno di spiagge caraibiche, un luogo ricco di storia, arte, cultura.

Otranto è tutto questo e anche di più. Un comune di 5.600 abitanti che di estate vede moltiplicata la sua popolazione per la bellezza dei posti, per l'unicità del mare e per l'importanza che ricopre all'interno dell'economia e del turismo salentino. Il nome deriva dalla parola *Hydruntum*, che indica un piccolo fiume che attraversa la valle d'Idro, anche se alcune scuole di pensiero ritengono che invece possa derivare dal nome con cui si indicava un'altura che sorgeva vicino alla zona del porto, chiamata Odronto. Del territorio comunale fanno parte anche numerose frazioni, alcune delle quali sono anch'esse delle richieste mete turistiche, come Porto Badisco, Fontanelle, Serra Alimini, Frassanito, Conca Specchiulla.


Salta subito all'occhio come Otranto sia una città fortificata, il cui borgo antico sia racchiuso dalle mura difensive che consentono tramite la Porta Alfonsina l'accesso al proprio interno. La posizione geografica ha infatti da sempre rappresentato un'arma a doppio taglio, un'opportunità ma anche una minaccia per la città: spesso è stata teatro di invasioni e conflitti mirati all'occupazione della zona, che per molto tempo ha rappresentato il centro commerciale del Salento.

Tutto inizia quando i coloni greci fondano il villaggio, in piena espansione di quella che sarebbe stata poi conosciuta come Magna Grecia. Nel corso dei secoli Otranto fu conquistata dai Longobardi, dai Bizantini, dagli Angioini, dagli Aragonesi e dai Turchi, per poi finire sotto il regno di Venezia ed anche nelle mani francesi. Una lunga serie di popoli e predomini si alternarono nel controllo della città, che inevitabilmente conserva ancora oggi i segni di questi passaggi; lo si evince nei tesori artistici, nella cultura, nelle opere architettoniche che sono giunte ai giorni nostri.



# Selento



## Itinerario Adriatico



Ma le bellezze di Otranto non sono limitate al borgo vecchio e all'importanza storica dei suoi tesori artistici. Una delle principali attrattive della città dei martiri è infatti l'impareggiabile mare e gli splendidi scenari naturali: muovendosi quindi lungo la litoranea verso nord, nel giro di pochissimi chilometri, troviamo siti balneari contraddistinti da una natura fantastica e da ambientazioni da favola: la Baia dei Turchi, storico luogo dell'approdo dei soldati turchi, con la sua spiaggia caraibica ed il mare limpido come pochi, sembrerà di essere veramente ai caraibi! O ancora la parte più alta e scogliosa di Torre Sant'Andrea e Torre dell'Orso, dove la costa assume la caratteristica forma di enormi insenature che, tramite l'azione incessabile del vento, si presentano come ampie baie di rocce levigate, addolcite, scolpite. Bellissimi poi i tipici faraglioni che si ergono dal mare creando giochi di forme e storie leggendarie, come il mitico scoglio delle 'Due Sorelle'.

Ma la costa adriatica regala emozionanti scenari anche muovendosi a sud di Otranto: la Baia di Orte ad esempio, dove godere di una splendido mare lontano dal caos delle spiagge più frequentate, immersi in una natura selvaggia ed ancora incontaminata; stesso discorso per Porto Badisco, poco distante, dove si narra che avvenne l'epico sbarco di Enea in Salento, e dove è presente l'importantissima Grotta dei Cervi, straordinaria testimonianza della vita di antiche civiltà.

Tutto questo rende Otranto un mix di storia, cultura, arte, natura, difficilmente paragonabile con altri luoghi. La bellezza del mare, delle spiagge, la ricchezza della sua arte ed i segreti che il suo passato nasconde, pone la Città dei Martiri al centro del turismo salentino. Più che una vacanza, un viaggio che arricchisce il cuore, gli occhi e la mente.



### TRICASE

Proseguendo lungo il litorale adriatico entriamo nella provincia di Tricase e troviamo una delle più belle località di questo tratto costiero salentino, la Marina Serra. Sorge, come il porto di Tricase, lungo una insenatura di qualche chilometro e il suo paesaggio è contornato dalla classica macchia mediterranea e da insenature rocciose e fiordi che la caratterizzano. I fondali sono rocciosi ed il colore del mare assume quindi tonalità blu scure, sempre limpido ed invitante. Marina Serra resta comunque un posto ideale per rilassarsi, lontani dalla mondanità e dalla frenesia, a stretto contatto con la natura e gli spettacoli paesaggistici in grado di ammaliare tutti i suoi turisti. La marina di Tricase, subito dopo Marina Serra, presenta le sue stesse caratteristiche, offrendo imponenti coste rocciose a ridosso del mare e fondali posti al di sotto di un mare dal blu intenso adatto agli amanti delle immersioni. Sono molteplici le grotte naturali ed i fiordi che frastagliano la Marina di Tricase conferendo alla marina una conformazione paesaggistica suggestiva e selvaggia da lasciare senza fiato. Spostandoci in direzione di Castro ed Otranto giungiamo in una località molto caratteristica ed affascinante, la Marina di Andrano. Questo tratto litorale si estende per 3 chilometri circa alternando ampi tratti scoscesi di rocce a piccole ed incantevoli spiagge. I Punti di maggiore attrattività della spiaggia della Marina di Andrano sono il 'Fiume', così chiamato per la presenza di un corso di acqua dolce che scorre fino al mare, e la Grotta Verde, una cavità marina che deve il suo nome ai giochi di riflessi offerti dai raggi del sole che riflettendo sulle acque circostanti emanano una forte ed ipnotica colorazione smeraldo. A pochi chilometri più a nord troviamo la Marina di Marittima, una piccolissima località balneare rimasta intatta nel tempo e non contaminata dal turismo di massa.

# Selento

## Itinerario Adriatico

Un luogo ideale nel quale potersi rilassare, lontani dai rumori, lo smog e la confusione. La piccola costa è per lo più rocciosa a strapiombo sul mare, ed i suoi fondali altrettanto rocciosi per la maggior parte, le donano una colorazione blu intensa mitigata dai fondali sabbiosi più in prossimità della costa. Non mancano piccoli scorci sabbiosi ideali per chi non è avvezzo alla fruizione della costa scogliosa. Risalendo ancora di pochi chilometri il litorale adriatico salentino giungiamo in uno dei posti di maggiore attrattività di tutto il Salento, Castro e soprattutto l'incantevole Castro Marina.

### S.M. LEUCA

Ed eccoci giunti a Santa Maria di Leuca uno dei più importanti luoghi turistici di tutto il Salento. Sorge sul tacco della penisola italiana ed offre ai suoi visitatori, durante il periodo estivo, qualsiasi sorta di comfort e divertimento nonché un panorama marino entusiasmante. Nonostante il tacco estremo di Italia sia identificabile geograficamente con Punta Ristola, sia per convenzioni marittime che per l'importanza del suo Faro, viene presa come riferimento Punta Meliso, a Leuca, sia per definire la separazione tra i mari Ionio ed Adriatico che per delimitare, insieme a Punta Alice in Calabria, il Golfo di Taranto. Leuca è in grado di offrire un patrimonio artistico e culturale non indifferente, con ad esempio il suo Santuario posto nella parte alta della città, ed un patrimonio naturale ben curato ed in grado di suscitare fortissime emozioni ai numerosissimi turisti che la popolano nel periodo estivo. Per lo più la costa di Leuca si presenta con alte distese rocciose alternate da piccole spiagge e le acque sono sempre impeccabilmente limpide e dalle forte tonalità di azzurro. Qui le escursioni a bordo di un natante sono altamente consigliate a tutti coloro i quali vogliono godersi a fondo lo spettacolo costiero, adornato tra l'altro da grotte marine suggestive, di questo ennesimo gioiello del Salento. Uno dei posti in assoluto più suggestivi di Leuca è quello del Ciolo, il cui nome deriva dal ponte panoramico che sovrasta questa incantevole insenatura. Questo rappresenta il luogo ideale per gli amanti dei tuffi grazie alle scogliere di varia altezza, che accompagnano i visitatori fino alle acque cristalline ed azzurre.

